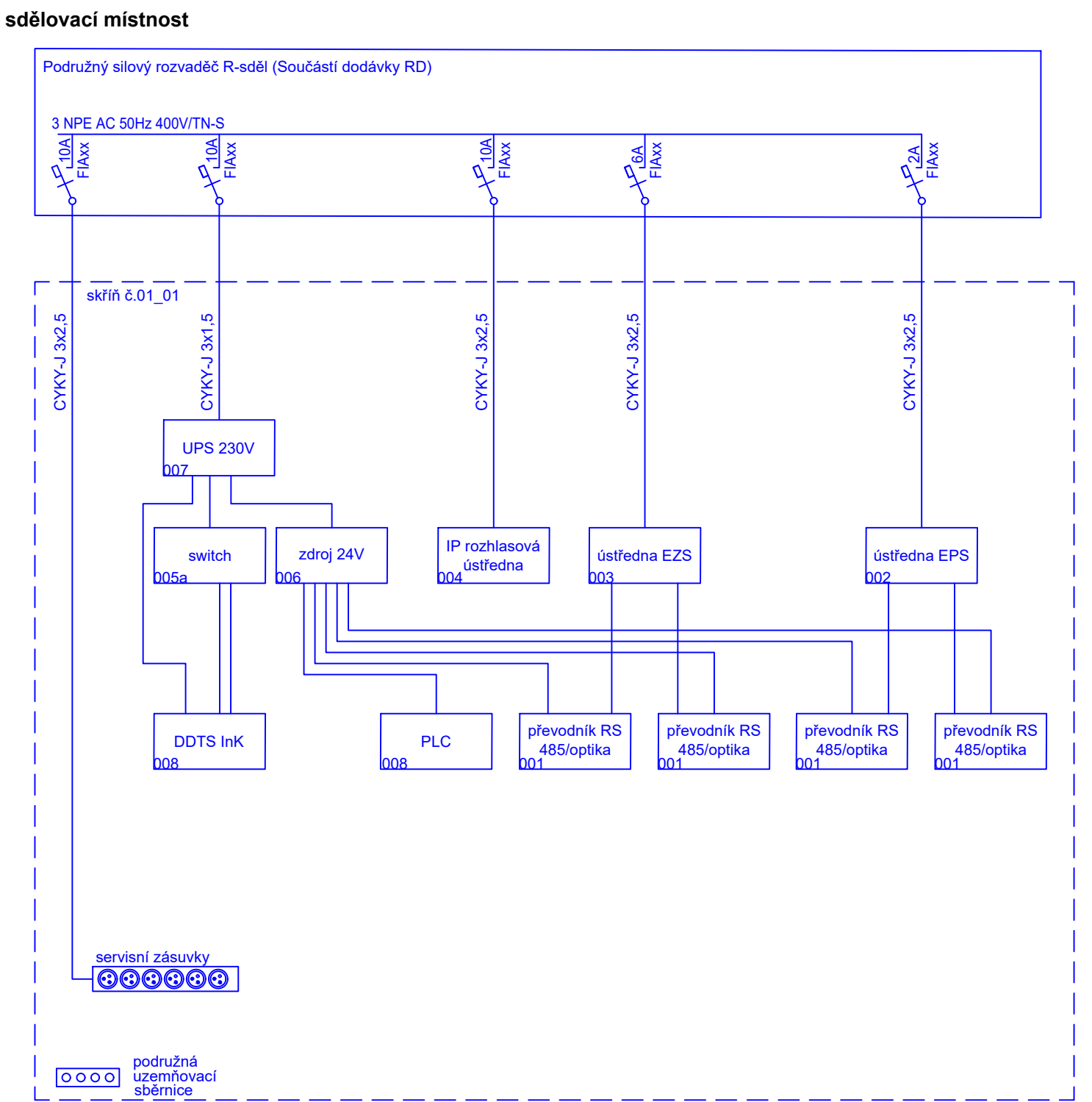


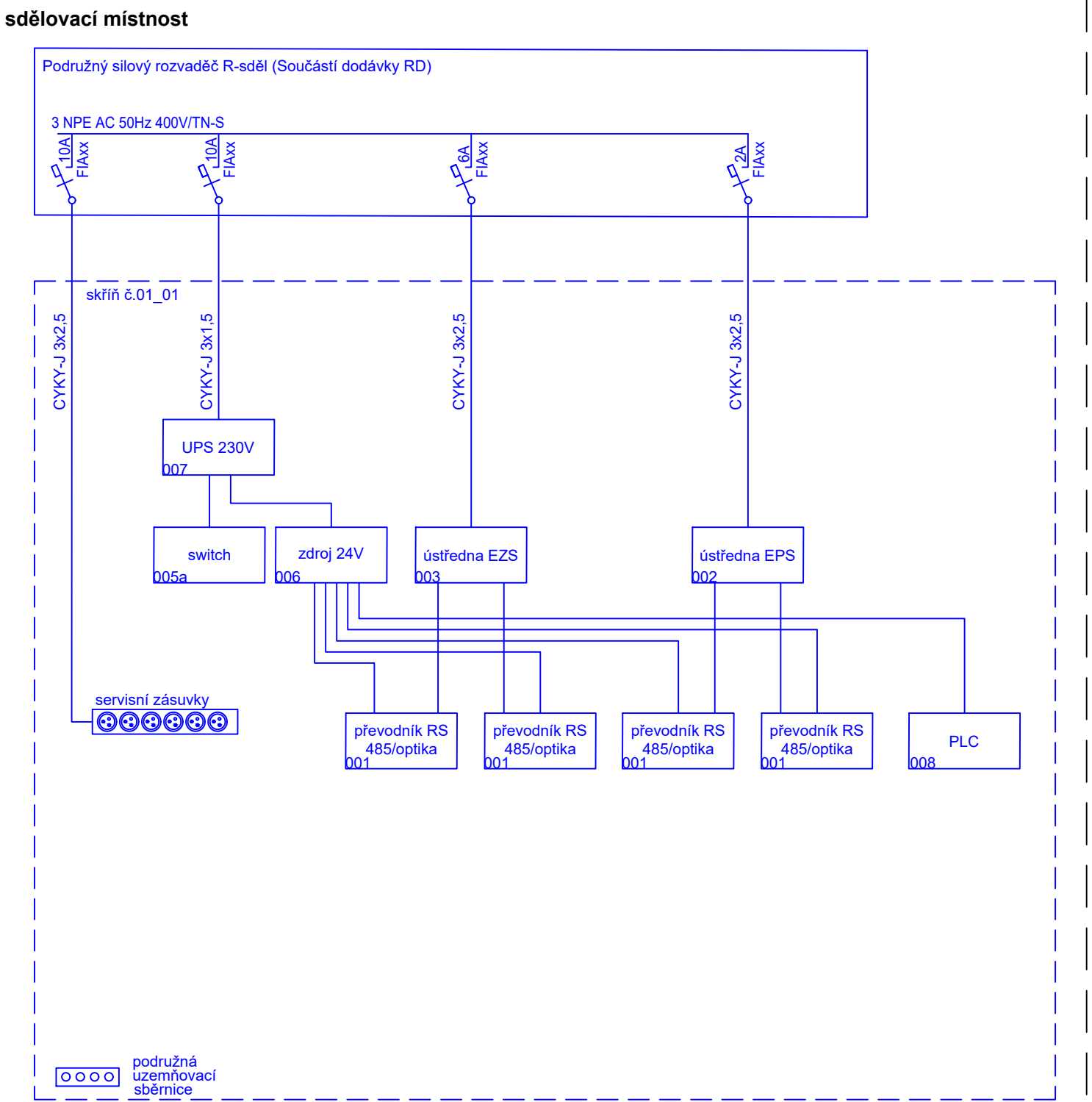
Vzorové blokové schéma přejezdu se zastávkou (RD + InK)



Legenda:

- zařízení budované v rámci tohoto PS
- zařízení v rámci ostatních PS a SO nebo stávající zařízení

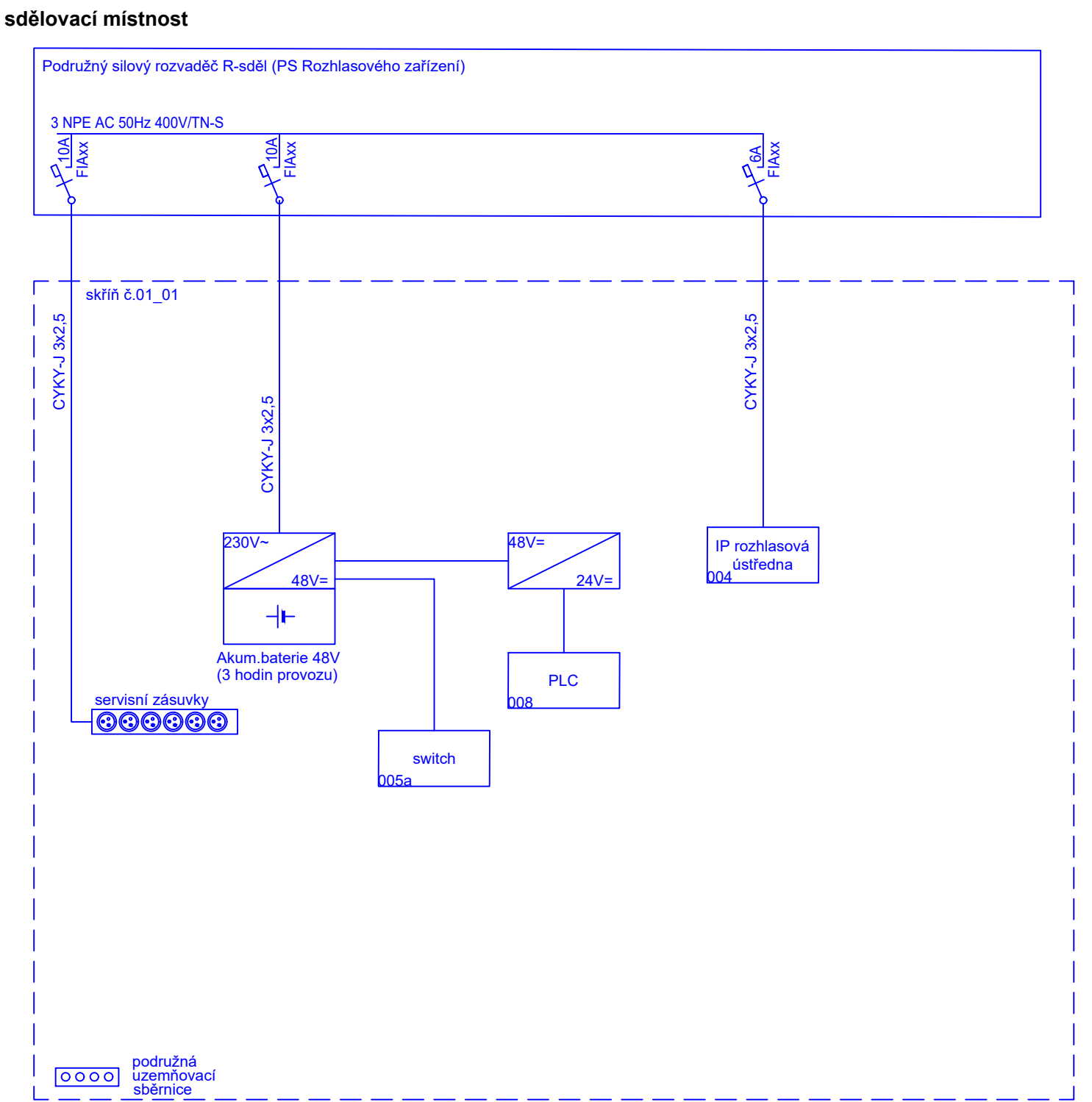
Vzorové blokové schéma u samostatného železničního přejezdu



Legenda:

- zařízení budované v rámci tohoto PS
- zařízení v rámci ostatních PS a SO nebo stávající zařízení

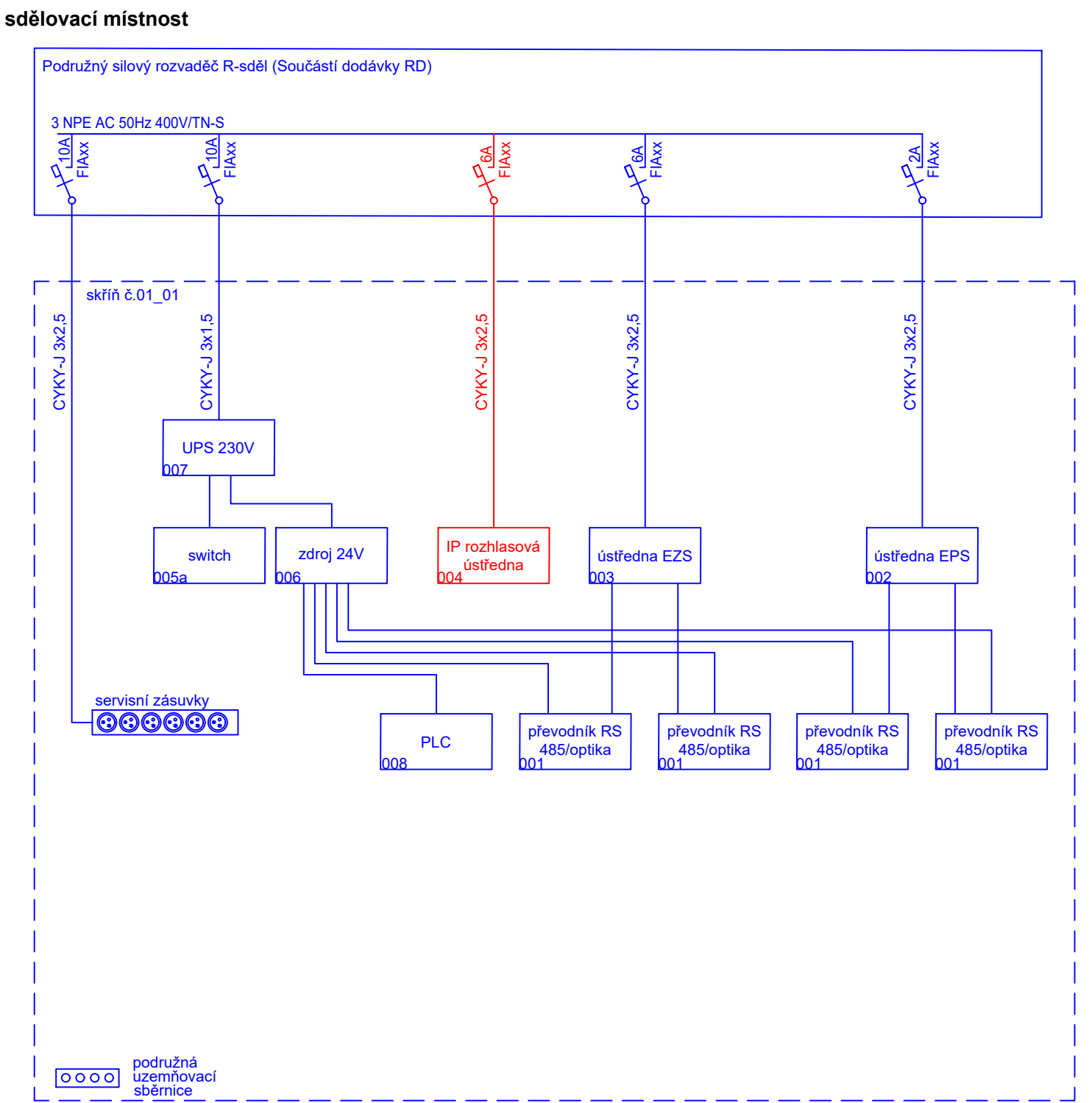
Vzorové blokové schéma napájení na zastávkách



Legenda:

- zařízení budované v rámci tohoto PS
- zařízení v rámci ostatních PS a SO nebo stávající zařízení


Vzorové blokové schéma napájení zastávky s releovým domkem











Legenda:

- zařízení budované v rámci tohoto PS
- zařízení v rámci ostatních PS a SO nebo stávající zařízení

Podpis:		Datum:	
Revize:	Datum:	Popis:	Kontroloval:
000	25.05.2022	Definitivní odevzdání dokumentace	Oskar Rozbořil

<b>Stavebník/investor:</b>	<b>Správa železnic, státní organizace</b>	
Adresa:	Diážděná 1003/7, 110 00 Praha 1	
Zástupce investora:	Stavební správa západ	
Adresa:	Sokolovská 1995/278, 190 00 Praha 9	

Zhotovitel stavby:	AFSAG Hrádek, Chrástava		 	
Adresa:	Magistrů 1275/13, 140 00 Praha 4			
Kontakt:	T: +420 725 634 107 E: vladislav.sefl@afry.com			
Zhotovitel objektu:	AFRY CZ s.r.o		 	
Adresa:	Magistrů 1275/13, 140 00 Praha 4			
Kontakt:	T: +420 725 634 107 E: vladislav.sefl@afry.com			
Hlavní projektant (HIP):	Specialista:	Odpovědný projektant:	Zpracovatel přílohy:	
Ing. Vladislav Šeřl 	Ing. Dominik Schmidt 	Ing. Tomáš Toma 	Matěj Zmátlo 	

Název stavby/akce:		Rekonstrukce ŽST Chrástava				S-kód: S631500688			
						Zakázka: 2020/0075			
Název části:		Železniční sdělovací zařízení				Označení části: D.1.2			
Název objektu:		Zastávka Chrástava - Andělská hora, rozhlasové zařízení				Číslo objektu/komplexu: PS 12-02-23			
Název přílohy:		Schéma napájení v zastávkách				Číslo přílohy: 2. 216			
Název dílčí části přílohy:						Paré:			
Kraj:		Katastrální území:		TUDU:					
Liberecký		Dolní Chrástava [653829]		0941 C1					
Dokumentace:									
Stupeň dokumentace:		Datum zpracování:		Formáty:		Měřítko:			
PDPS		25.05.2022		5 x A4		X			
S-kód:		Stupeň dokumentace:	Část:	Objekt:			Podobjekt:	Příloha:	
S 6 3 1 5 0 0 6 8 8		_ P D P S	_ D 1 2 X X	_ P S 1 2 0 0 2 2 3			_ X X	_ 2 _ 2 1 6 _ 0 0 0	
Prostor pro další informace									